




PLAN PROYECTO  
**RENOVACIÓN URBANA**

Proyecto paisajístico  
**BOULEVARD PUNTARENAS**

**2019**



# Proyecto paisajístico BOULEVARD PUNTARENAS 2019

## Datos generales

CICLOVIA	3100,8	ml
ACERAS	5971,5	ml
ZONAS VERDES	8484,7	m <sup>2</sup>
LUMINARIAS	157,0	unidades
PLAZAS	5569,3	m <sup>2</sup>
KIOSCOS	5	unidades
PARADAS DE BUS	16	unidades
HUERTA	500	m <sup>2</sup>
Área derecho tren	28627,8	m <sup>2</sup>
Estaciones alquiler bicicletas	3	unidades
Mobiliario urbano de acompañamiento		

Por medio de estrategias de pacificación vial y propuesta integral de paisaje se propone un eje mejorado del espacio público y propuesta de embellecimiento del acceso a Puntarenas. Una propuesta de diseño organizada en torno a ámbitos urbanos, con prioridad de medios de movilidad menos contaminantes, paseos arborizados, nuevos ambientes de gran calidad paisajística.

Estos componentes del diseño promueven un enfoque nuevo al entorno: pasear, disfrutar y descubrir.

Se ubica el espacio público al centro de la estrategia de recalificación urbana, mediante la simplicidad, y homogenización de elementos. Se promueven conexiones entre los diferentes sectores y nodos de actividad del territorio.

## OBJETIVOS

SEGURIDAD PARA  
PEATÓN Y CICLISTA

## CÓMO SE VA LOGRAR

MEDIANTE PACIFICACIÓN  
APROPIACIÓN DEL  
ESPACIO (PARQUES DE  
BOLSILLO)

## POR QUÉ SE DEBE REALIZAR

ALTA CANTIDAD DE  
ACCIDENTES  
RELACIONADOS A  
MOVILIDAD

## METAS

- IDENTIDAD PUNTARENAS  
Y CONTEXTO INMEDIATO
- ACCESIBILIDAD
- CALIDAD DE VIDA
- PROTECCIÓN AMBIENTAL

## COMPONENTES

- MOVILIDAD PEATONAL
- MOVILIDAD BICICLETA
- MOVILIDAD TRANSPORTE  
PÚBLICO
- MOVILIDAD TREN
- TRANSPORTE PRIVADO

DIAGNÓSTICO.....	4
MASTER PLAN.....	8
CATÁLOGO DE MOBILIARIO.....	12
PROPUESTA POR ZONAS.....	16

# DIAGNÓSTICO

# ZONA DE ESTUDIO

SECTOR OESTE

SECTOR ESTE

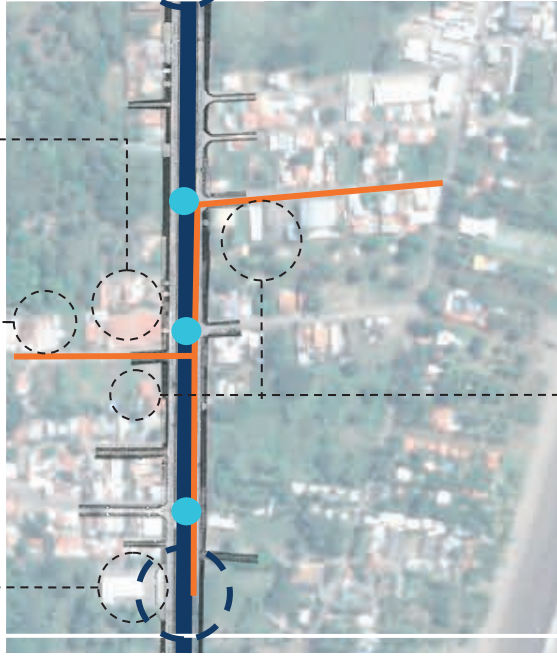


# SECTOR ESTE

MACRO

ESTE 03 - 663-

PALÍ  
ESCUELA  
APENPUN



ESTE 02 - 585 -

COCA COLA  
SARDIMAR



ESTE 01 - 670 -

OCEAN MALL



IGLESIAS  
PROTESTANTE

HOSPITAL

ADUANA CALDERA

CAJA ANDE

ELIMINACIÓN DE CONEXIONES  
VEHICULARES SOBRE BOULEVARD



PASOS A NIVEL / PARQUES DE BOLSILLO  
(PERGOLADOS, PUNTO WIFI, JUEGOS DE NIÑOS)



PASO A NIVEL



RETORNOS ELIMINADOS

# SECTOR OESTE

MACRO

OESTE 03

OESTE 02

OESTE 01

PARQUE CENTRAL CHACARITA

MOPT

LICEO DE CHACARITA

IGLESIA DE CARRIZAL

ESCUELA DE CARRIZAL

PALI



PARQUE ANTONIO OBANDO CHAN

COLEGIO DE ABOGADOS Y ABOGADAS DE COSTA RICA

ELIMINACIÓN DE CONEXIONES VEHICULARES SOBRE BOULEVARD

PASOS A NIVEL / PARQUES DE BOLSILLO (PERGOLADOS, PUNTO WIFI, JUEGOS DE NIÑOS)

PASO A NIVEL

RETORNOS ELIMINADOS

# MASTER PLAN



# MASTER PLAN



# MASTER PLAN

PLANTA DE CONJUNTO

ZONA  
VESTIBULAR  
OESTE

EJE COLEGIO  
CHACARITA

CONECTOR COMUNAL

EJE HOSPITAL


ZONA  
VESTIBULAR  
ESTE






# CATÁLOGO DE MOBILIARIO

# MOBILIARIO URBANO




**BANCAS**



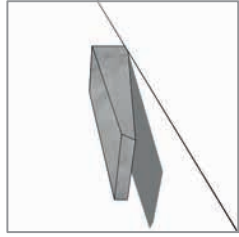
**Tipo A-2**



**Tipo A-3**




**Tipo A-4**




**Tipo B-1**




**Tipo B-2**




**BANNER**



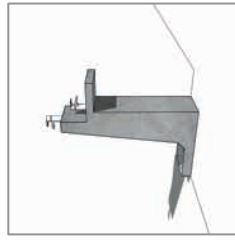
**BASUREROS**




**Basurero A**



**Basurero B**



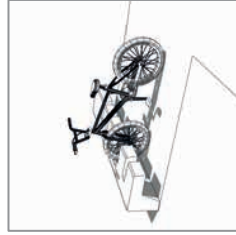
**Bebedero B**




**Bebedero A**

**BEBEDEROS**

# MOBILIARIO URBANO



BICICLETARIO



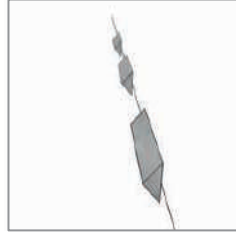
Tipo A



Bollardo A  
luminaria



Bollardo B  
luminaria



Bollardo  
Horizontal

## BOLLARDOS



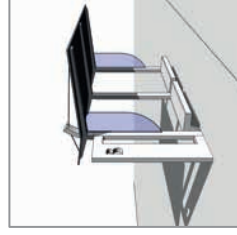
CICLO-ESTACIÓN



KIOSKO



LUMINARIO



PARABUS



PÉRGOLA

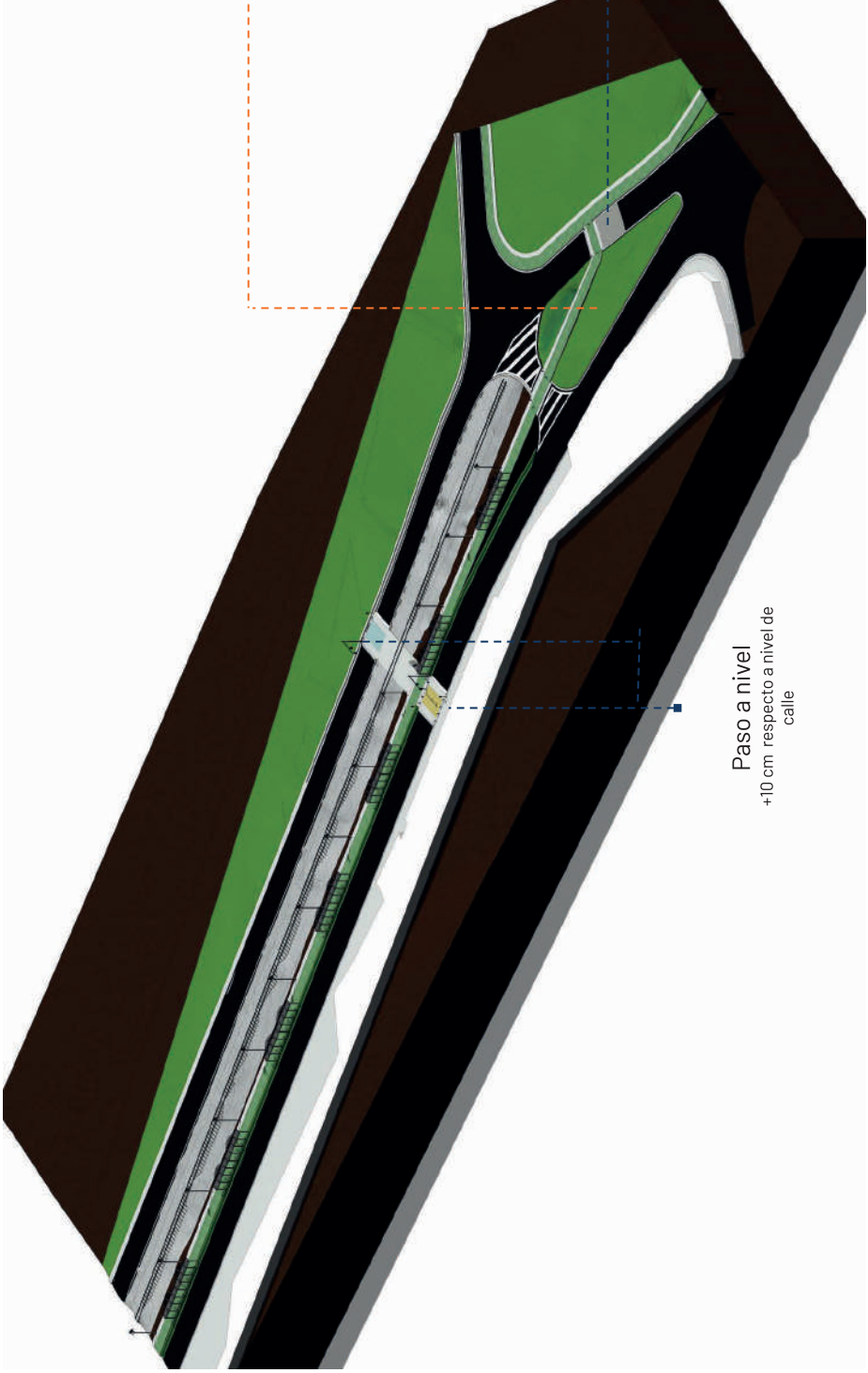


# PROPUESTA POR ZONAS

CON PROPUESTA DE VEGETACIÓN



# SECTOR VESTIBULAR



Jardín vestibular

Trepidadores  
(reductor  
vehicular)

Paso a nivel  
+10 cm respecto a nivel de  
calle

# SECTOR VESTIBULAR



## Vegetación ALTA



**CORTÉZ AMARILLO**  
*Tabebuia ochracea*



**LORITO**  
*Cajoiba arborea*




**PLUMERIA**  
*Plumeria sp*



## MEDIA

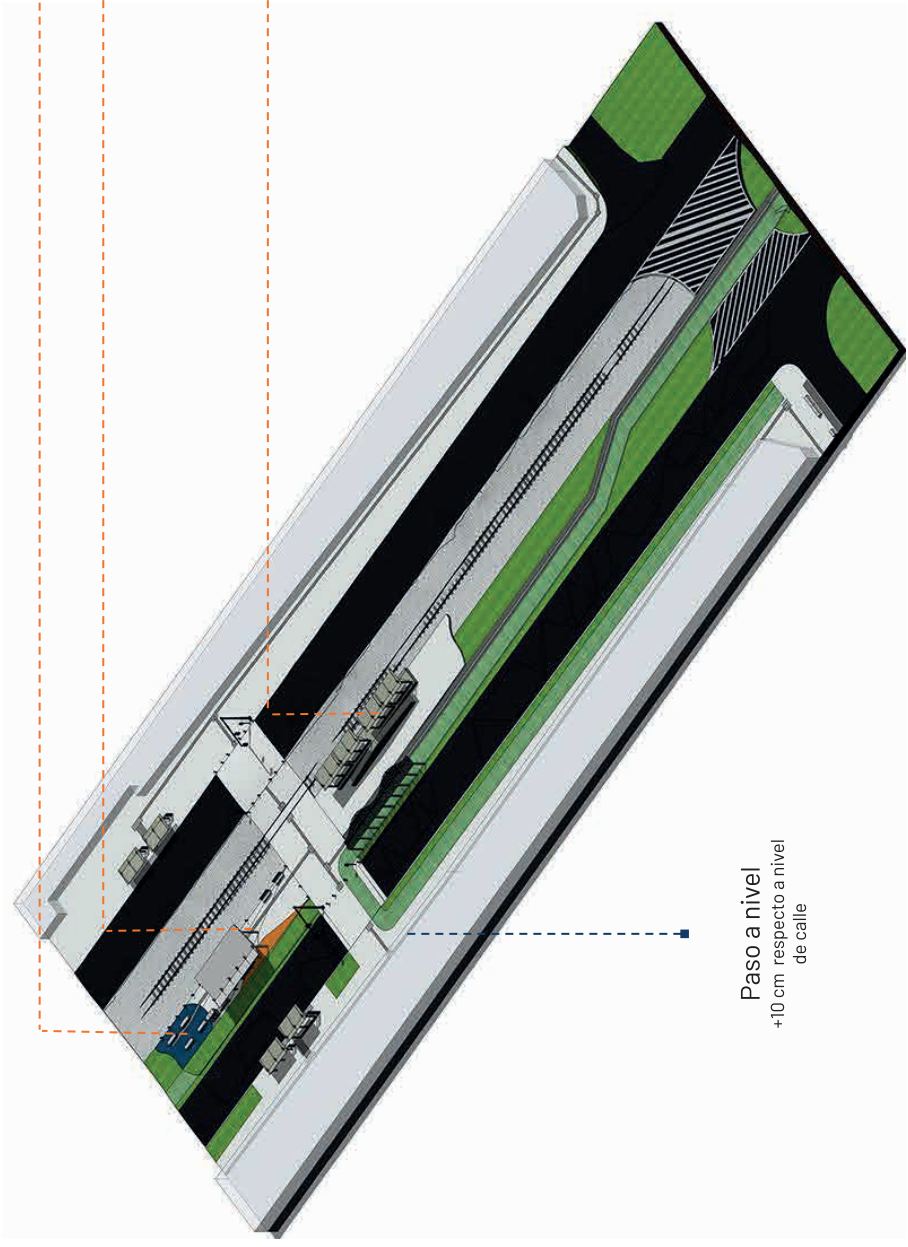
**HO-JA SEN**  
*Caesalpinia pulcherrima*



## ENREDADERAS

**PETREA**  
*Petrea volubilis*

# EJE HOSPITAL



# EJE HOSPITAL



## ALTA



**PLUMERIA**  
*Plumeria sp*



**CANA FISTULA**  
*Cassia fistula*



**LORITO**  
*Cajupaba arborea*

## MEDIA



**RABO DE ZORRO**  
*Stachytarpheta jamaicensis*

## BAJA




**CINCO NEGRITOS**  
*Lantana camara*



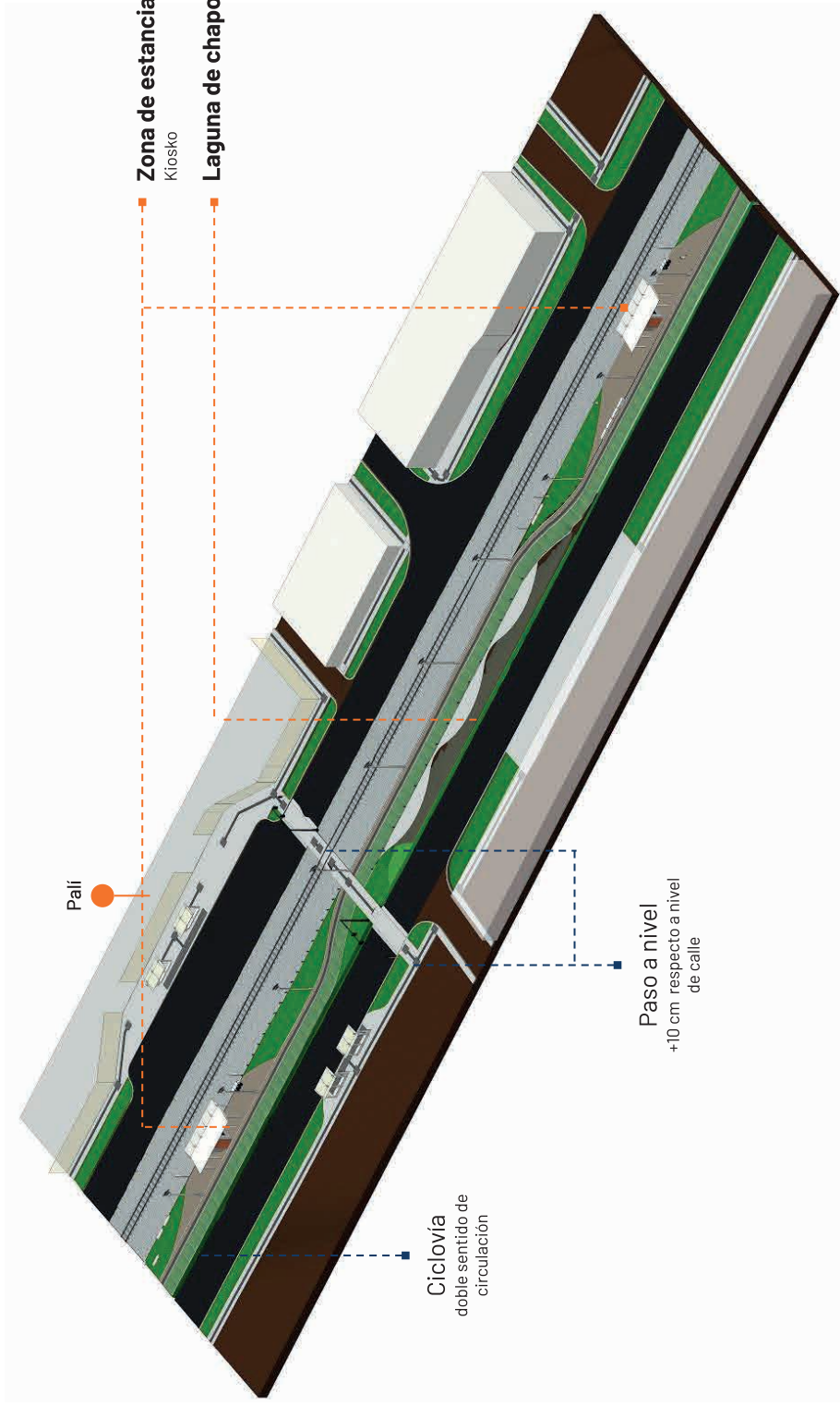
**BROMELIA FALSA**  
*Callisia fragrans*

## ENREDADERAS



**PETREA**  
*Petrea volubilis*

# CONECTOR COMUNAL



Pali

Zona de estancia  
Kiosko

Laguna de chapoteo y contemplación

Ciclovía  
doble sentido de  
circulación

Paso a nivel  
+10 cm respecto a nivel  
de calle

# CONECTOR COMUNAL




## Vegetación ALTA



**JÍCARO**

*Crescentia cujete*



**LORITO**


*Cajoba arborea*



**CAÑA FISTULA**

*Cassia fistula*

## MEDIA



**RABO DE ZORRO**

*Stachytarpheta jamaicensis*

## BAJA



**SARAMPIÓN**

*Hypoestes sanguinolenta*



**BROMELIA FALSA**

*Callisia fragrans*

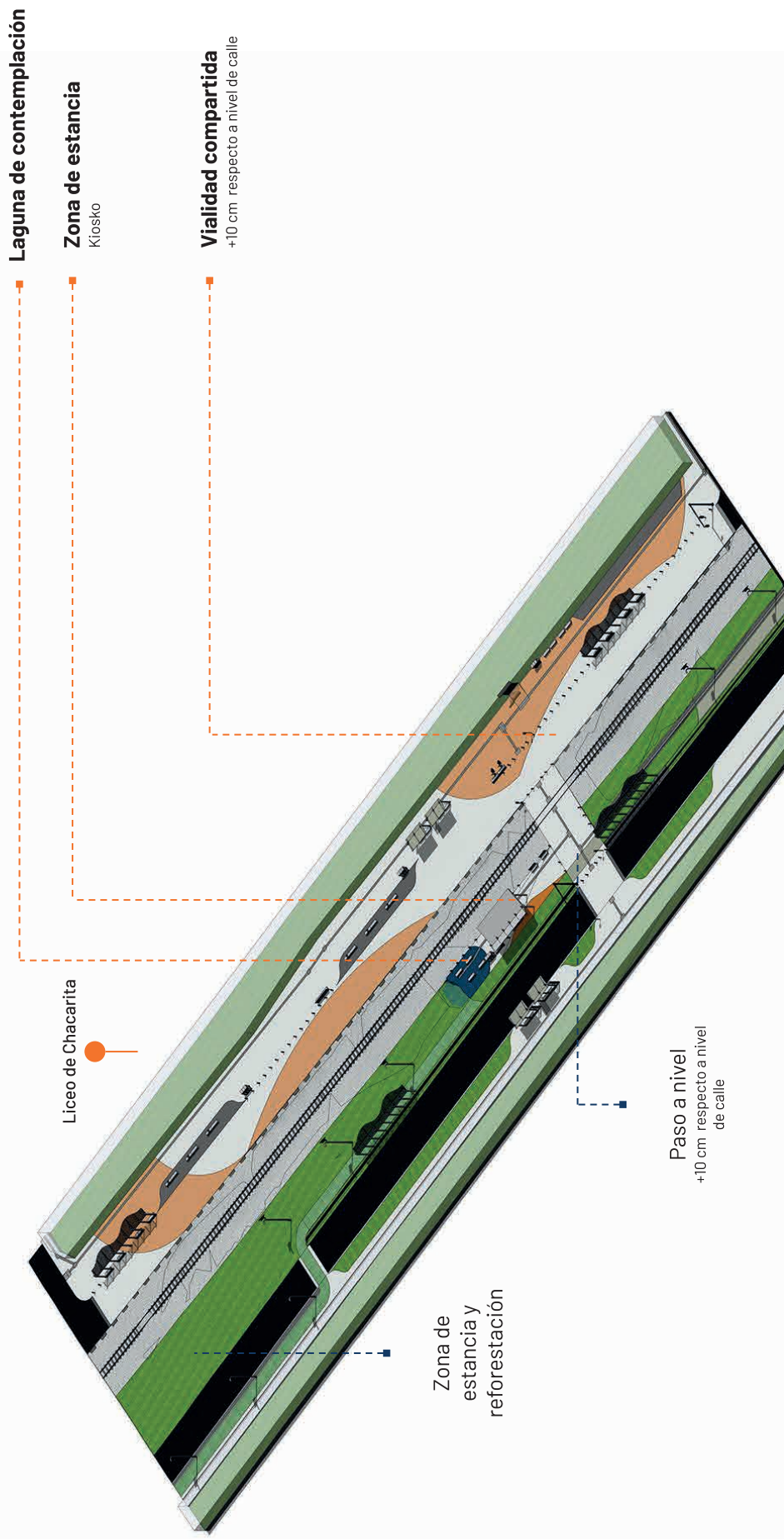
## ENREDADERAS



**PETREA**

*Petrea volubilis*

# EJE DEL LICEO CHACARITA



# EJE DEL LICEO CHACARITA




**PLUMERIA**  
*Plumeria sp*




**CANA FISTULA**  
*Cassia fistula*



**LORITO**  
*Cajupaba arborea*




**RABO DE ZORRO**  
*Stachytarpheta jamaicensis*



**CINCO NEGRITOS**  
*Lantana camara*



**BROMELIA FALSA**  
*Callisia fragrans*



**PETREA**  
*Petrea volubilis*

Vegetación  
**ALTA**

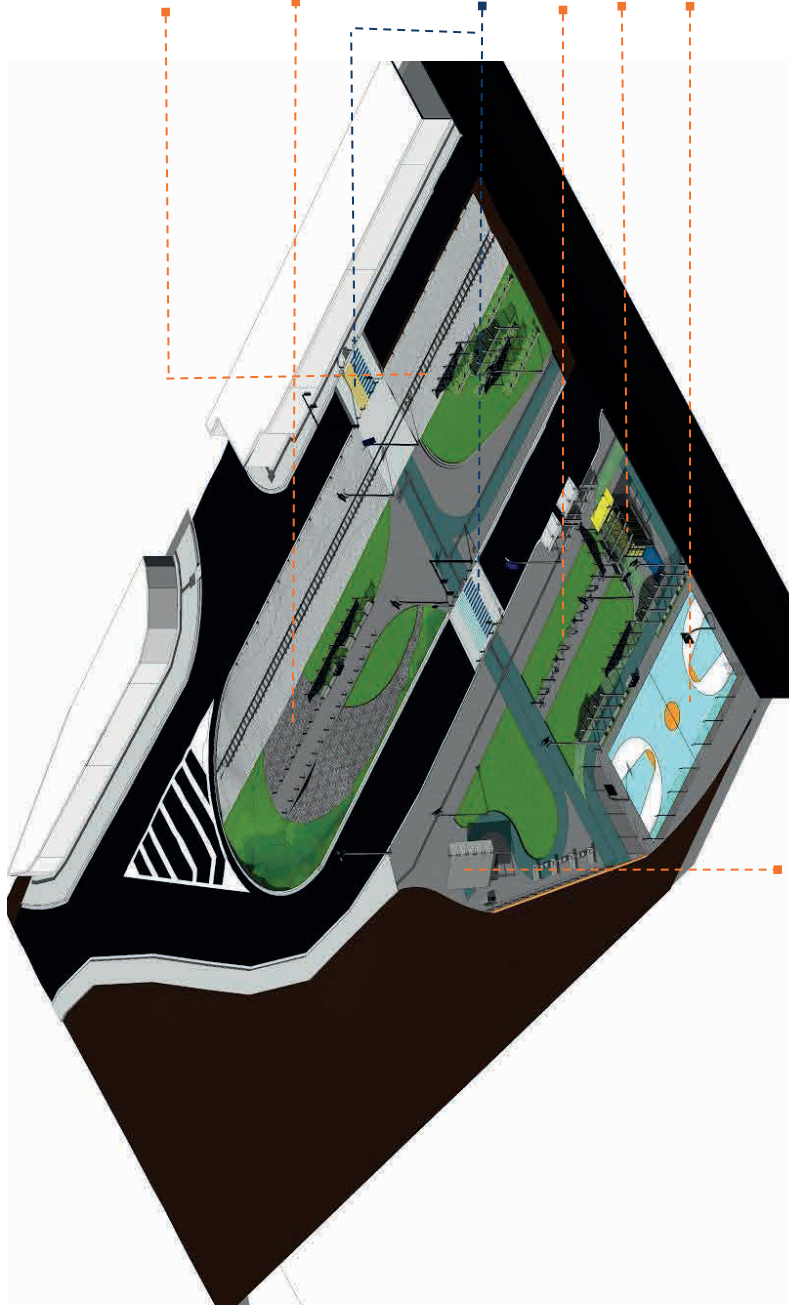
**MEDIA**

**BAJA**

**ENREDADERAS**



# SECTOR DEPORTIVO



Huerta urbana

Jardin seco

Paso a nivel  
+10 cm respecto a nivel  
de calle

Gimnasio al aire libre

Estación de bicicletas


Cancha multiusos

Zona de estancia


Kiosko

# SECTOR DEPORTIVO

ZONA VESTIBULAR OESTE



## Vegetación ALTA



**LORITO**

*Cojoba arborea*



**PLUMERIA**


*Plumeria sp*



**CORTÉZ AMARILLO**

*Tabebuia ochracea*

## MEDIA



**RABO DE ZORRO**

*Stachytarpheta jamaicensis*

## BAJA



**VEDELIA**

*Wedelia sp.*



**BROMELIA FALSA**

*Callisia fragrans*



**SARAMPIÓN**

*Hypoestes sanguinolenta*

# SECTOR DEPORTIVO

ZONA VESTIBULAR OESTE



## ENREDADERAS



**PETREA**

*Petrea volubilis*



**FORNIO**

*Phormium tenax*



**CABUYA ORNAMENTAL**

*Agave attenuata*



**TUNA**

*Opuntia ficus-indica*



**Dirección:** Avenida 9, Calles 3 bis y 5, San José, Barrio Amón.

**Central telefónica:** 2211-0000

**[www.invu.go.cr](http://www.invu.go.cr)**